

Nationaal Park Nieuw Land

13 februari 2019



mecanoo
architecten

21 nationale parken

1 oktober 2018:
Minister Carola Schouten geeft
status van Nationaal Park aan
Nieuw Land



Nationaal Park Nieuw Land opgave

- Markermeer is een soepkom
- Oostvaardersplassen zijn uit evenwicht
- Almere en Lelystad zijn afgekeerd van Markermeer en Oostvaardersplassen
- Metropoolregio Amsterdam: stedelijke ontwikkeling uit evenwicht met natuur
- Visie om vier natuurgebieden (en vele deelprojecten) tot een nationaal park te ontwikkelen.

- Provincie Flevoland, Lelystad, Almere
- Natuurmonumenten, Flevolandschap, Staatsbosbeheer
- Rijkswaterstaat, Waterschap Zuiderzeeland




LOWER YOSEMITE FALL
STABLES
MIRROR LAKE

Yosemite park



schaalvergelijking



gegevens

grootte nationaal park: 302.700 ha
aantal bezoekers per jaar: vier miljoen
aantal entrees: vijf
entreegeld: ja



mecanoo



Hudson Valley



schaalvergelijking



gegevens
grootte park: 1872 ha
aantal bezoekers per jaar: 710000
aantal entrees: één
entreegeld: ja



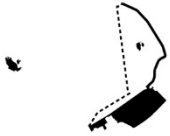
mecanoo



Naoshima, Japan



schaalvergelijking



gegevens

grootte park: 1500 ha
 aantal bezoekers per jaar: 46,873
 aantal entrees: één
 entreegeld: ja



mecanoo



Nieuw Land in de regio



Toeristische trekpleisters



Regionale ontsluiting



Iopende projecten

1. Aanleg Trintelzand
2. Versterking Houtribdijk
3. Surfstrand Lelystad
4. Batavia Kwartier
5. Verbreding A6
6. Verbinding Markermeer – Oostvaardersplassen, Lepelaarplassen
7. Kustvisie Lelystad
8. Nieuwe Natuur: Bosaanleg tussen Lange Vaart en A6
9. Knardijk: Maatschappelijk proces ideeën inrichting Knardijk
10. Poort Lelystad
11. Afslag 9 A6
12. Lepelaarplassen
13. Oostvaardersplassen: Moerasverjonging en beheer grote grazers
14. Aanleg Marker Wadden
15. Almeersepoort
16.

Ambities

1. Vier natuurgebieden worden één Nationaal Park
2. Nieuw Land wordt een vogelparadijs van internationale betekenis
3. Versterken natuurbeleving: twee miljoen bezoekers per jaar
4. Maakt ontwikkeling MRA mogelijk
5. Staat open voor initiatieven
6. Geeft en levert energie
7. Financieel stabiel
8. Ontwikkelt zich flexibel en adaptief
9. Heldere organisatiestructuur
10. Is van alle Nederlanders

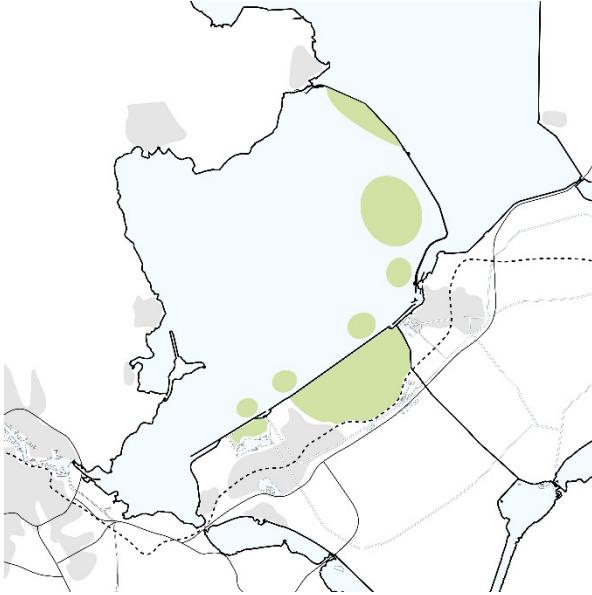


1. Vier natuurgebieden worden één Nationaal Park



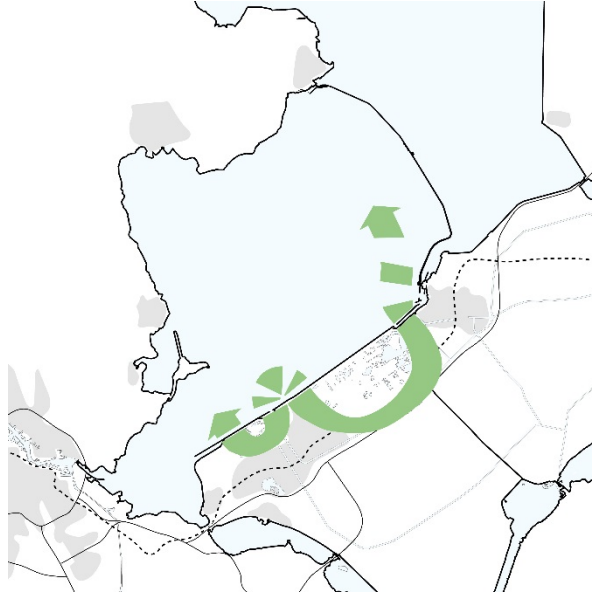
Ruimtelijk Raamwerk Nieuw Land

Natuurkernen



1. Beschermen (en toevoegen) van waardevolle en kwetsbare natuurgebieden

Natuurlinten



2. Verbinden en versterken: aaneengesloten natuurbeleving voor bezoekers

Dijken

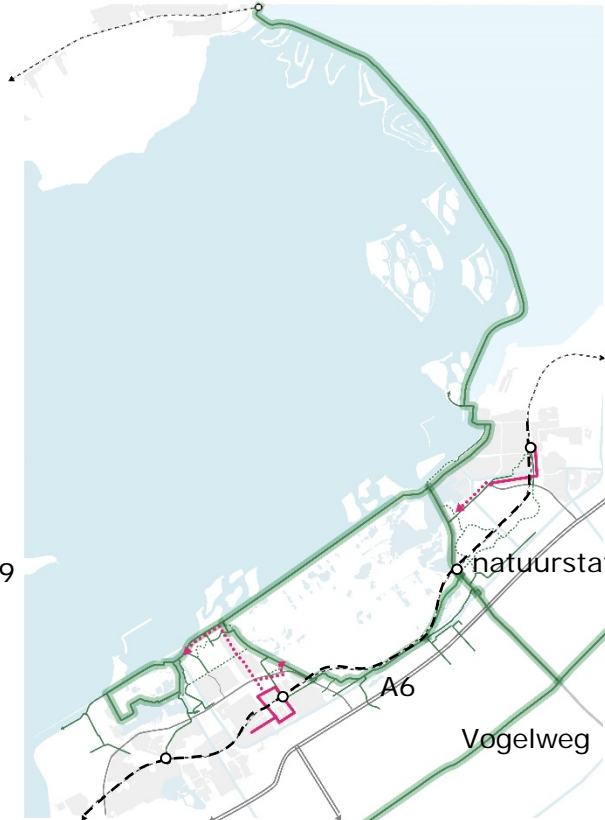


3. De dijken worden water park-ways en belvederes

Nieuw Land bereikbaarheid verbeteren



Auto



Fiets, wandelaars en openbaar vervoer



Vaarwegen



De elektrische fiets als vervoermiddel

2. Nieuw Land is vogelparadijs van internationale betekenis

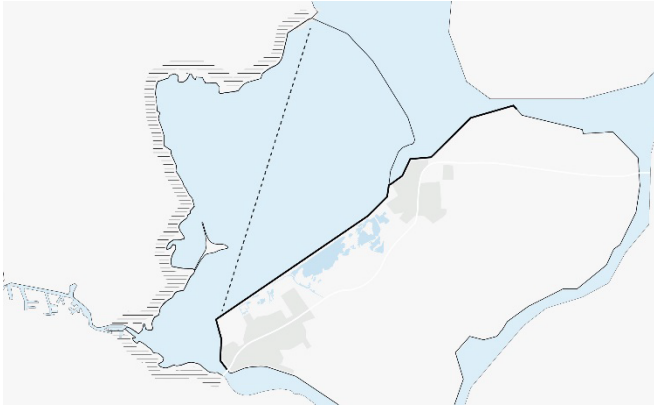


Nieuw Land vogelparadijs, 3500 ha toevoegen ondieptes en eilanden

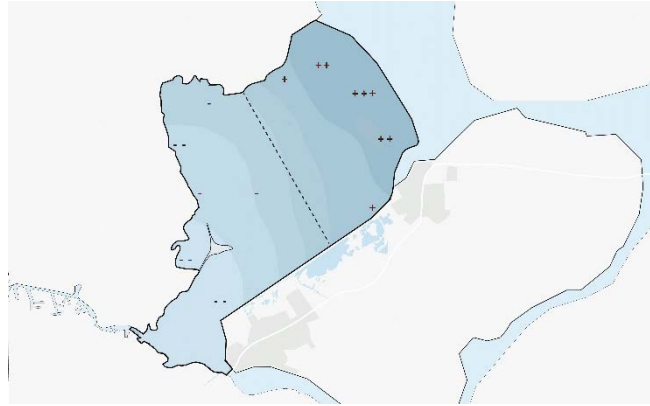


- Verbeteren waterkwaliteit Markermeer
- Marker Wadden al eerste aanzet: luwtegebieden creëren om voedselrijkdom
- Uitwisseling voedselrijk water Oostvaardersplassen met voedselarm water Markermeer
- Versterken waterrecreatie

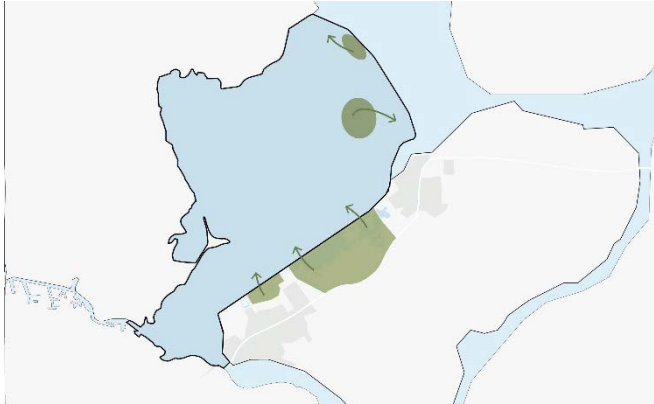
Dynamiek en potentie Markermeer als fourage gebied



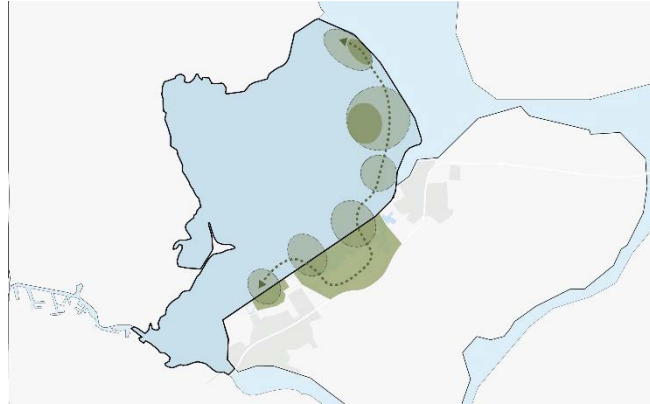
Cultureel verschillend: Oud versus nieuw land



Dynamiek waterstuwning door wind



Ecologische verbinding tussen binnen- en buitendijkse natuur



Nieuwe eilanden en ondieptes koppelen aan bestaande natuurgebieden

Waarborgen zichtlijnen, beslotenheid en openheid



3. Nieuw Land ontwikkeld zich tot avontuurlijke vrijetijdsbestemming voor twee miljoen bezoekers per jaar



4. Nieuw Land draagt bij aan de kwaliteit van leven en de ontwikkelingskansen in de Deltametropool Amsterdam



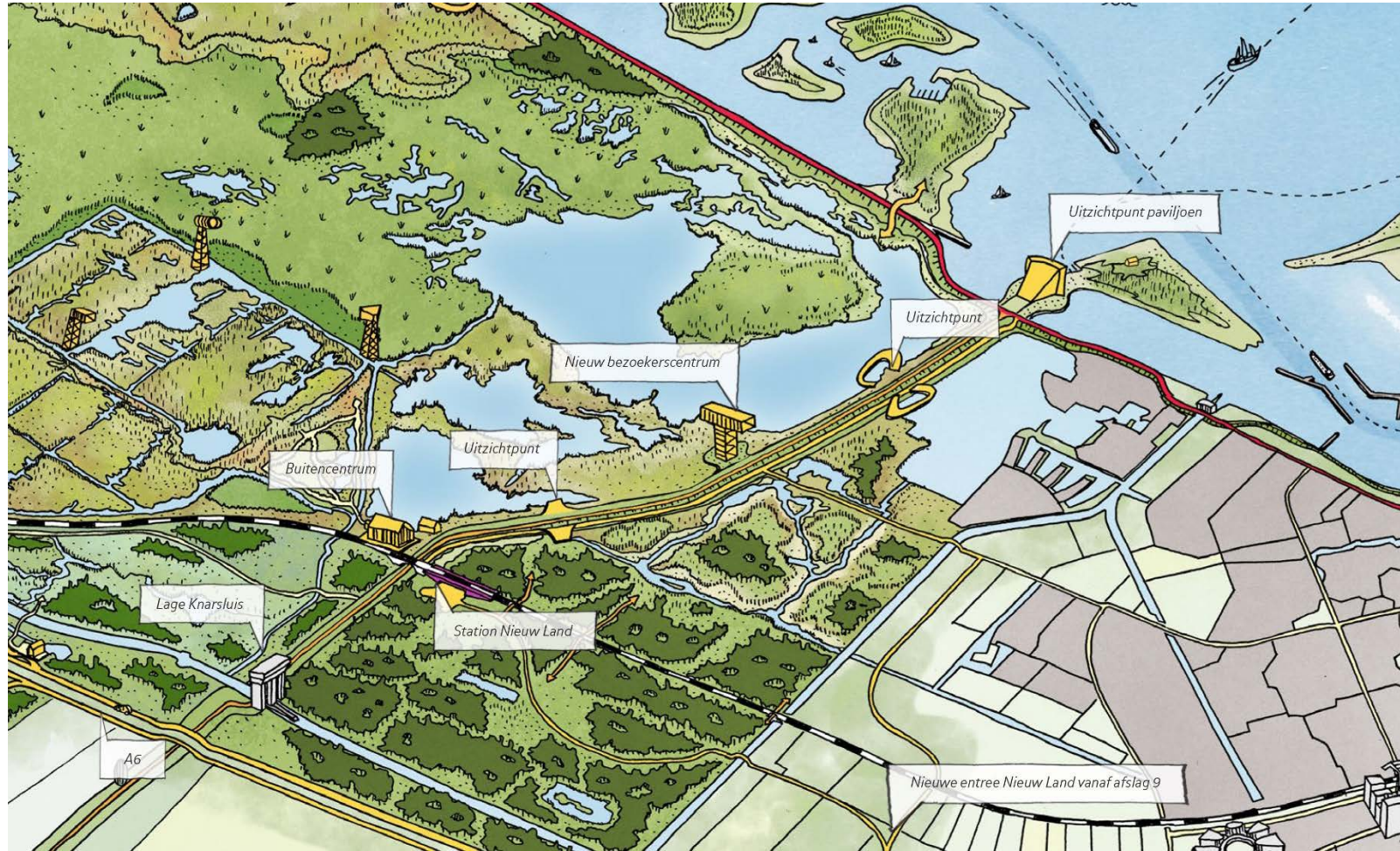
NS natuurstation Nieuw Land: daluren, weekenden en vakanties



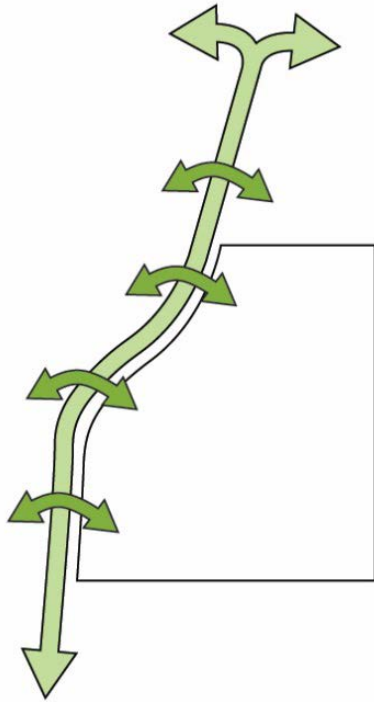
Project buitensporen; stations verbinden aan natuur en recreatie




Knardijk als ruggegraat, als belvedere, van Nieuw Land



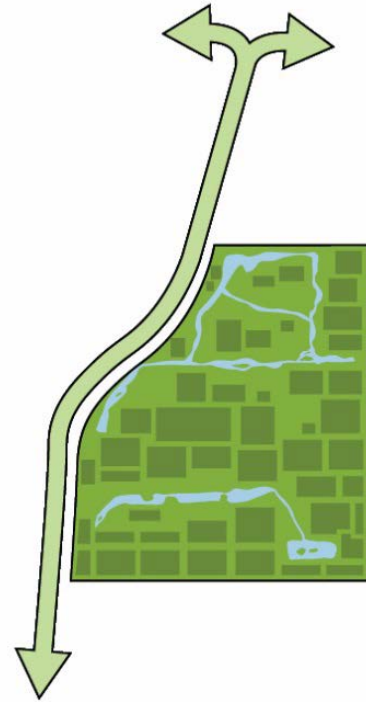
Natuurbeleving over de Knardijk trekken



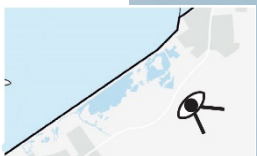
Dijk niet langer als barrière maar als belvedère



Sfeer van de Oostvaardersplassen over de Knardijk trekken naar Hollandse Hout



Introduceren water in Hollandse Hout



Impressie Knardijk langs de Hollandse Hout

Interventies op de Knardijk



Kunstinstallaties met de nadruk op overdijs verbinden



Vanaf kop Knardijk richting Markerwadden



Interactie nieuwe paviljoens en Knardijk



Staatsbosbeheer en buitencentrum Kitsweg als paviljoens

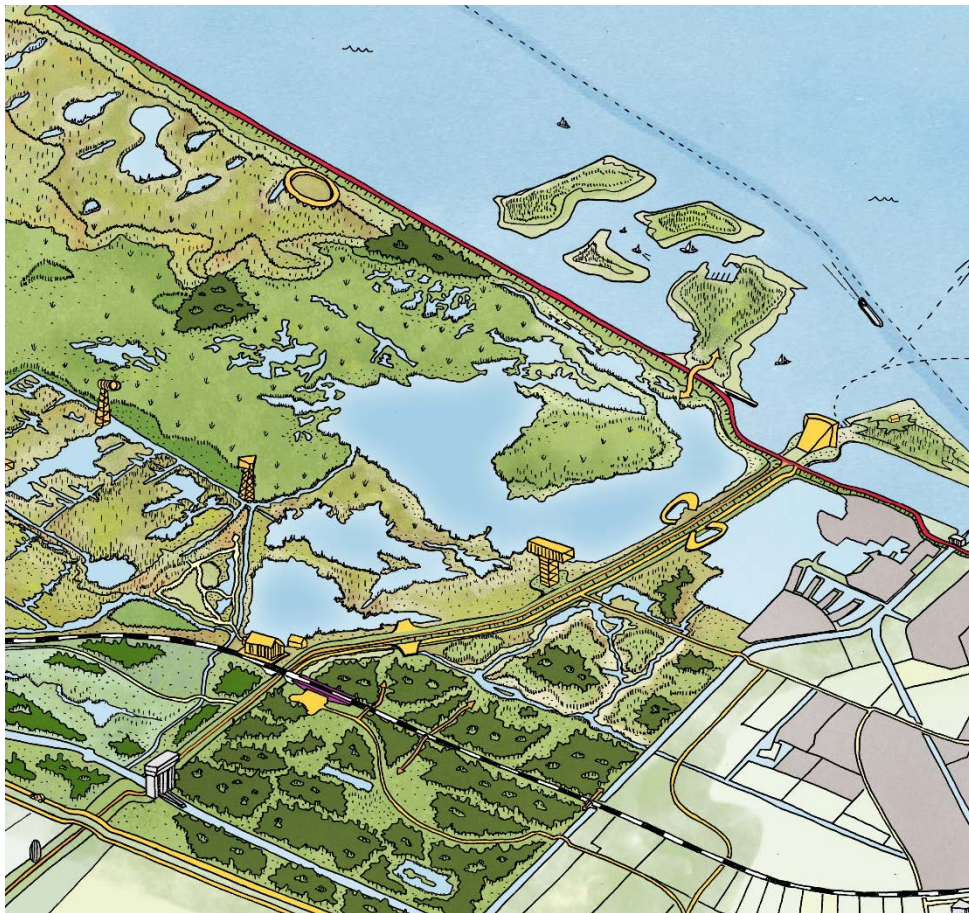


Benadrukken uitzichtpunten



Autoweg naast de Knardijk

Knardijk activiteiten



Overnacht op een vlot tent



Bestaande Visvijvers Toms Creek



Masterclasses natuuronderzoek



Kanoën in de Hollands Hout

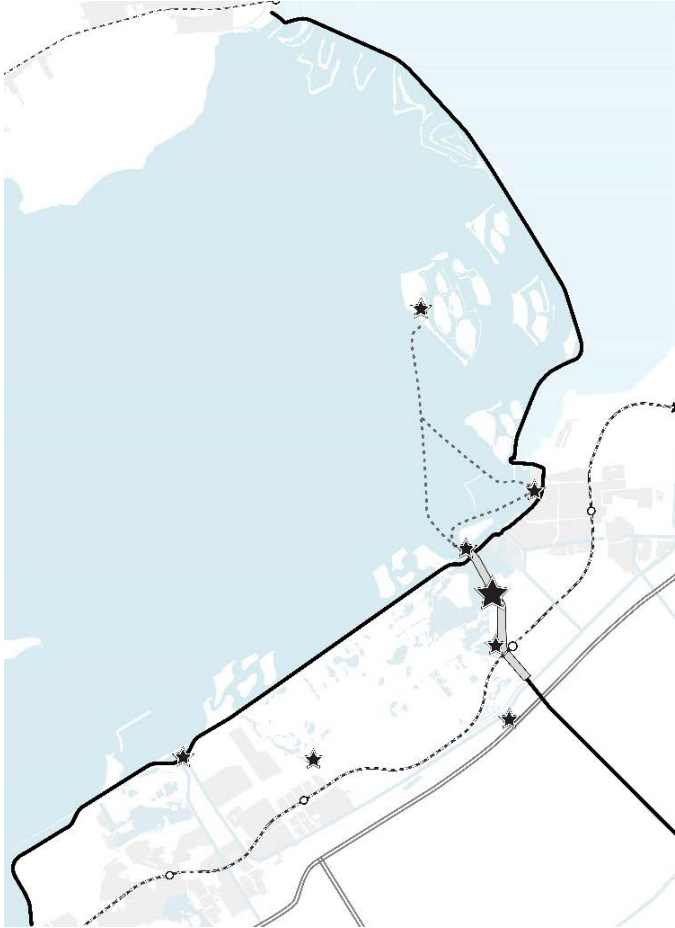


Duurzaam eten op het Nieuw Land event



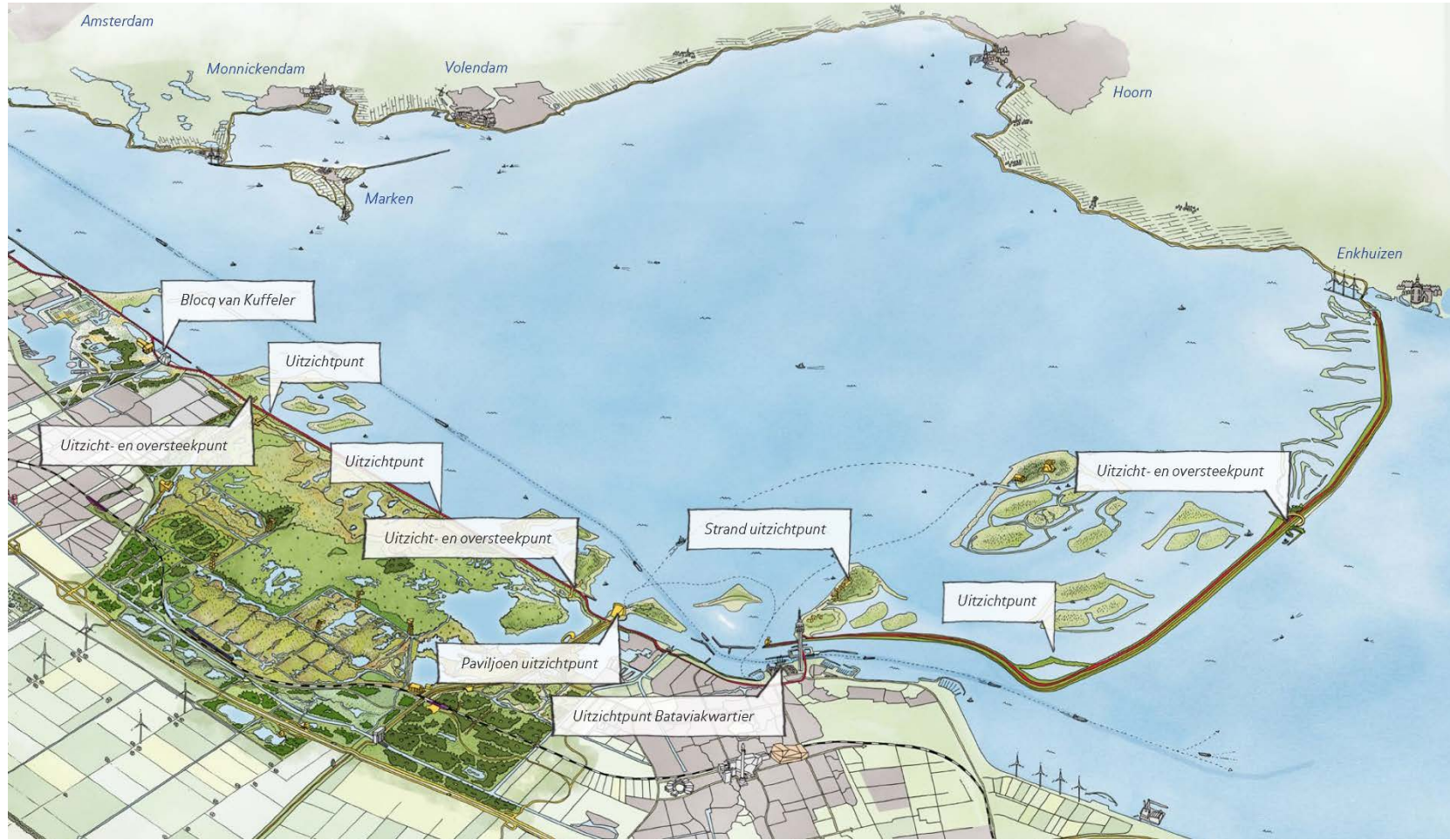
Wandelen en fietsend de natuur ontdekken

Meerdere bezoekerscentra, Nieuw Land fiets is het vervoermiddel

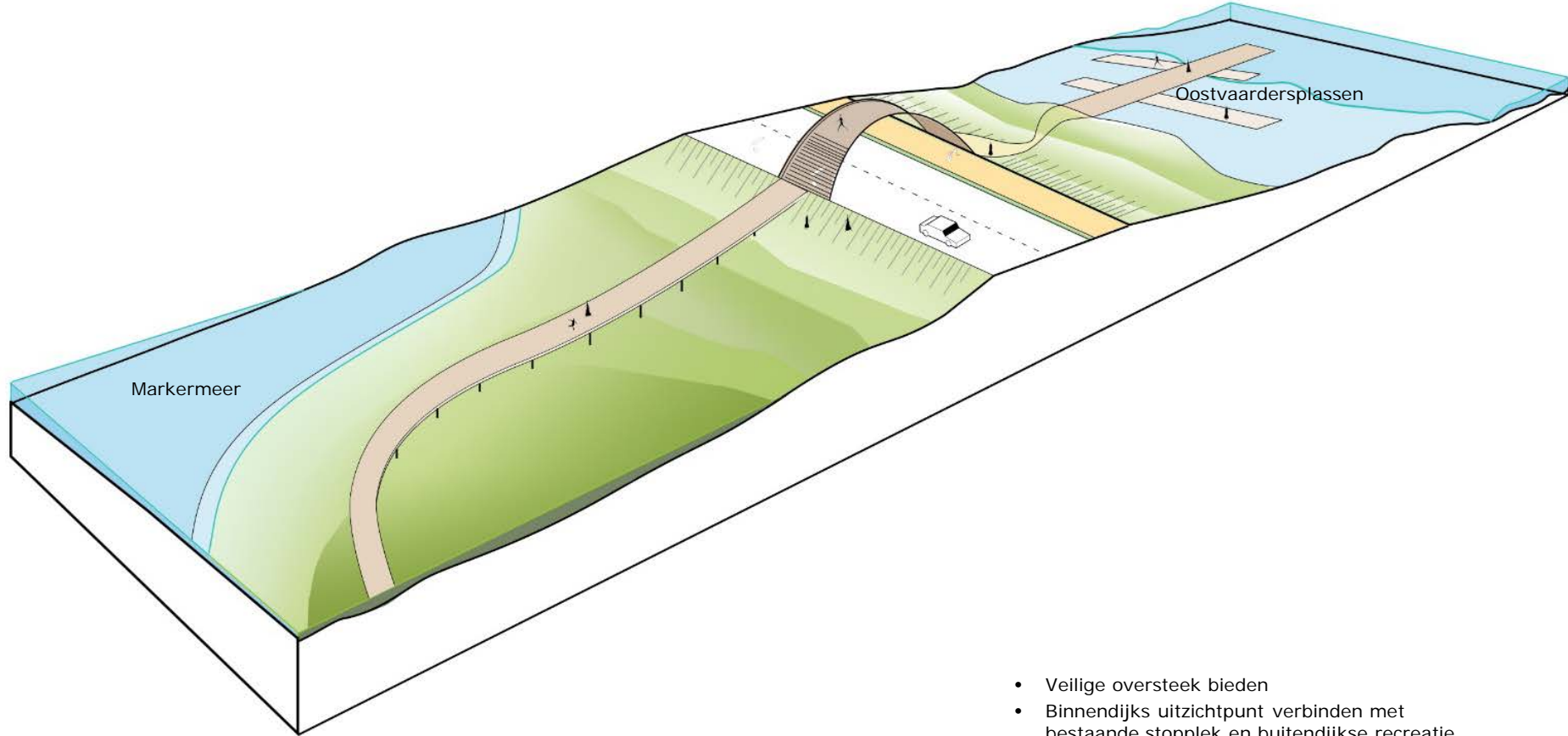


- Het vervoersmiddel van Nieuw Land; de elektrische fiets
- Bestaande en nieuwe paviljoens, herkenbaar als de bezoekerscentra van Nieuw Land

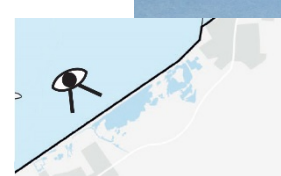
Oostvaardersdijk en Houtribdijk



Doorsnede Oostvaardersdijk visie

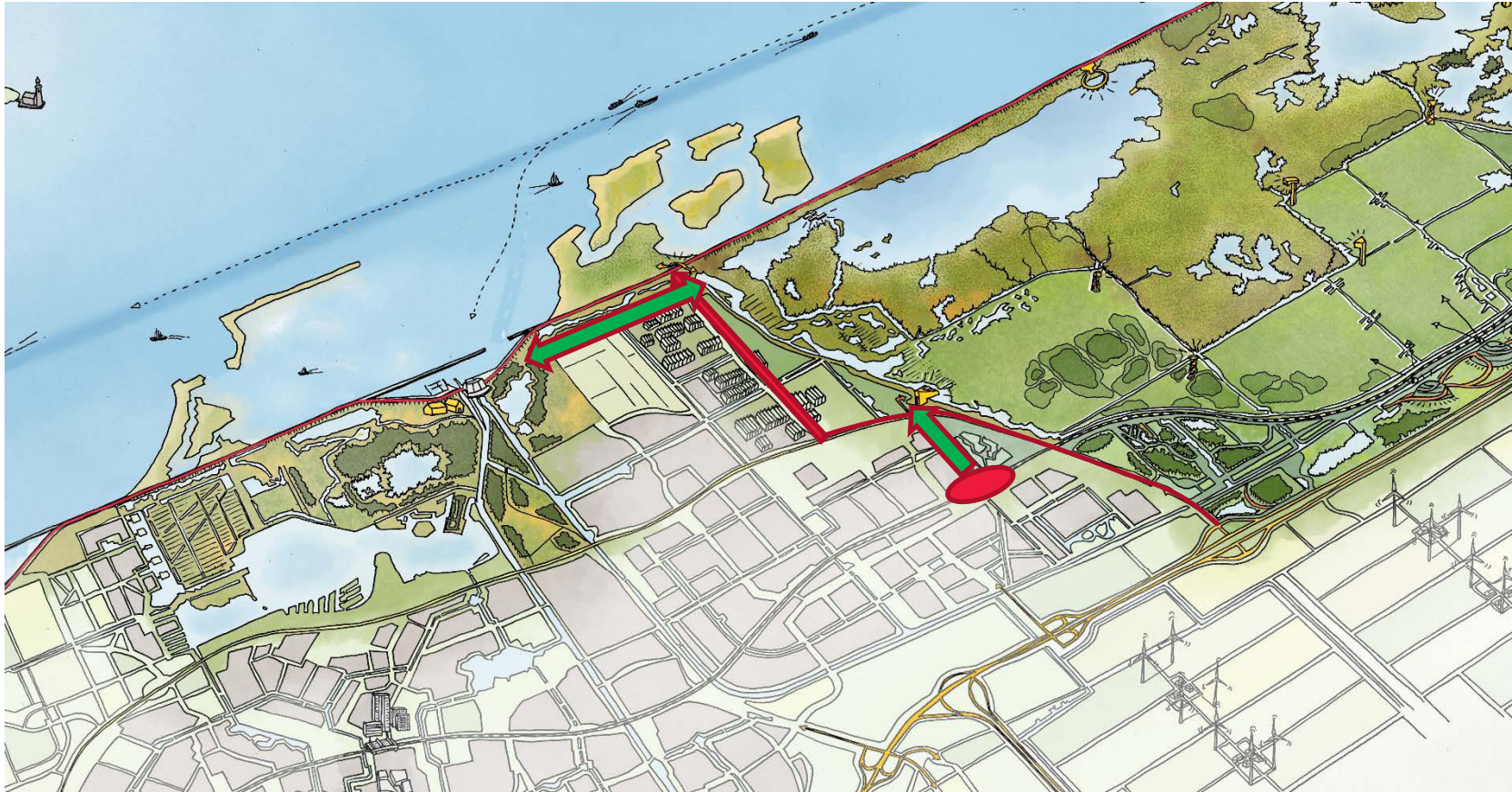


- Veilige oversteeek bieden
- Binnendijks uitzichtpunt verbinden met bestaande stopplek en buitendijkse recreatie



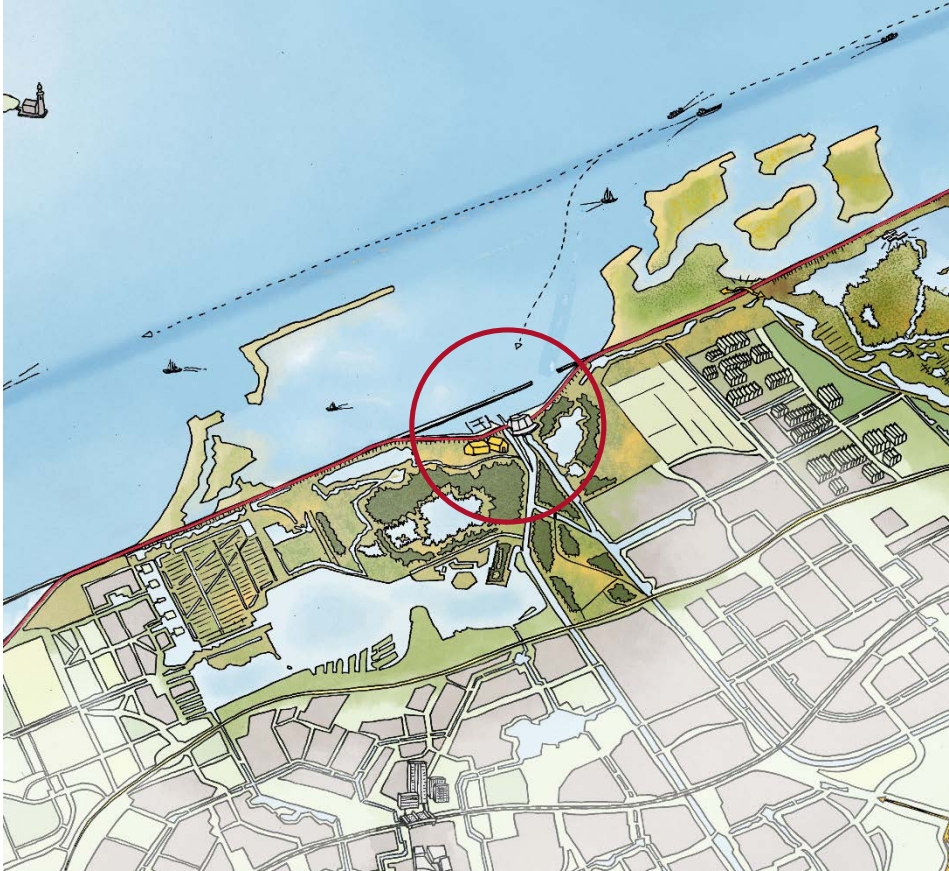
Impressie zicht Oostvaardersdijk vanuit Markermeer

Almere: bereikbaarheid verbeteren, verbindingen maken



Natuur verbinding vergroten, vernatten Wilgenbos en Lepelaarplassen

Lepelaarplassen

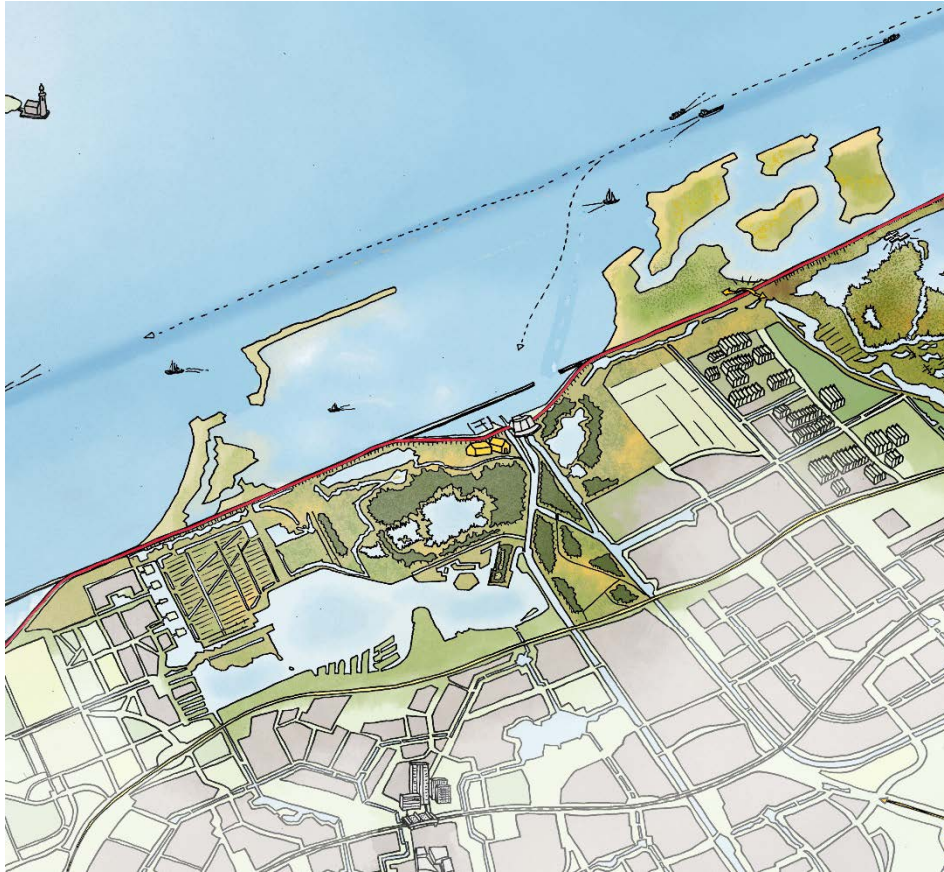


zoektocht locatie bezoekerscentrum de Trekvogel



Blocq van Kuffeler

Lepelaarplannen



Ontdek de verborgen parel



Spot de Zearend speltocht



Suggestie theater in het bos



Vogels spotten

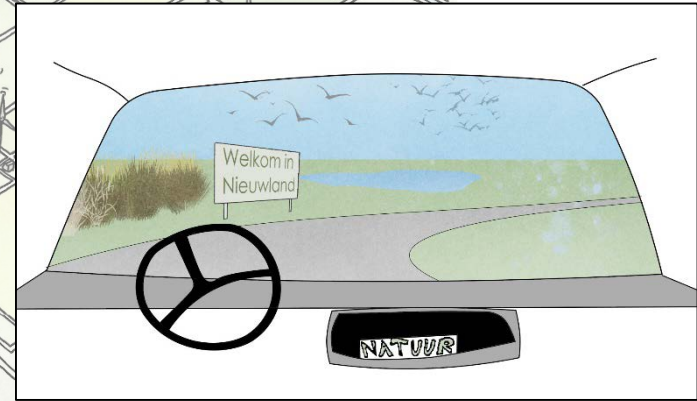


"Escape" het geheime eiland

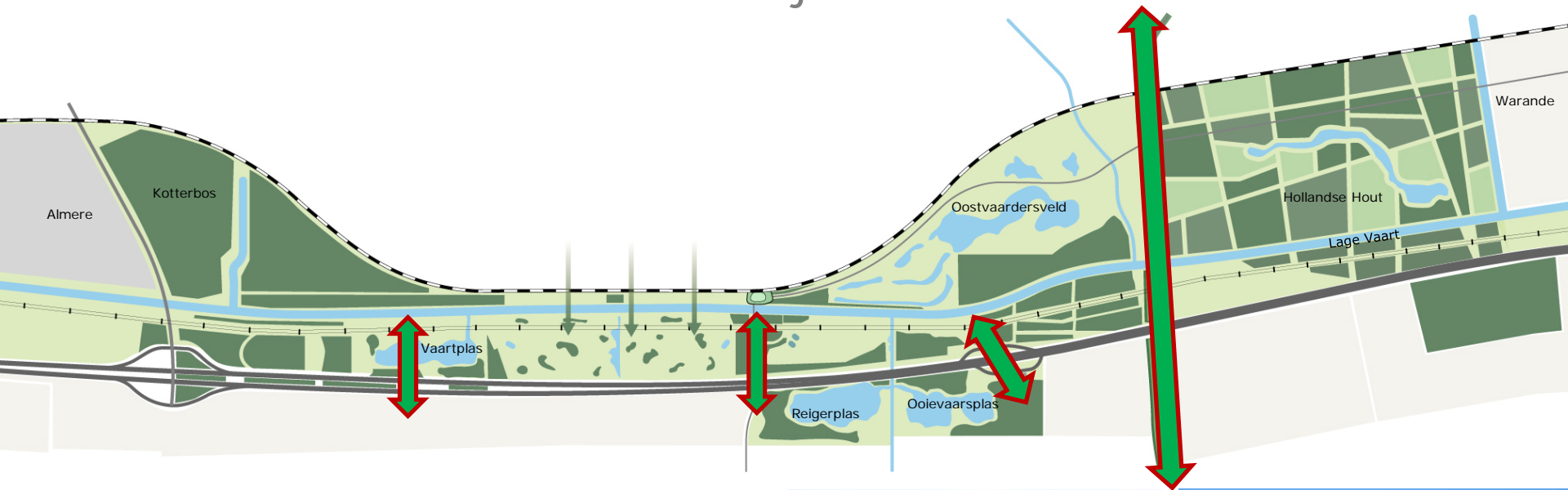


Bestaande camping Waterhout

A6 als etalage voor 60.000 kijkers



Nieuw Land verbinden met overzijde A6



Verbeteren aansluiting bestaande fietskruising



Autoverbinding Praambult verbeteren


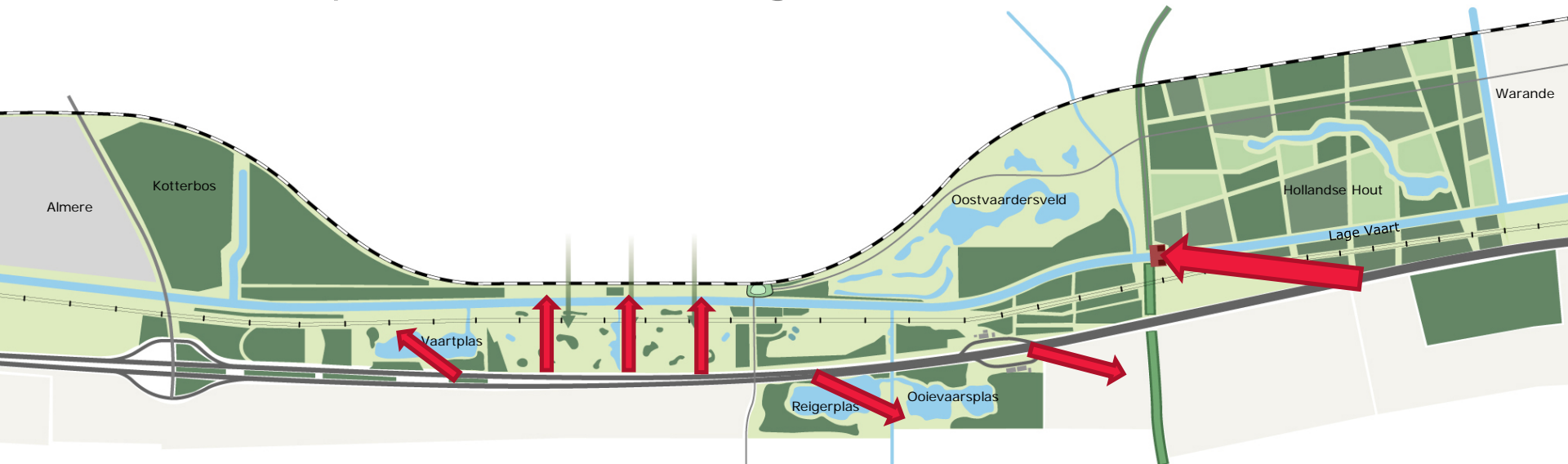


Nieuwe entree bij Hajé



Knardijk, fietsverbinding

Nieuw Land presenteert zich langs de A6



Zichtbaar maken plassen



Sfeer Oostvaarders-plassen doortrekken

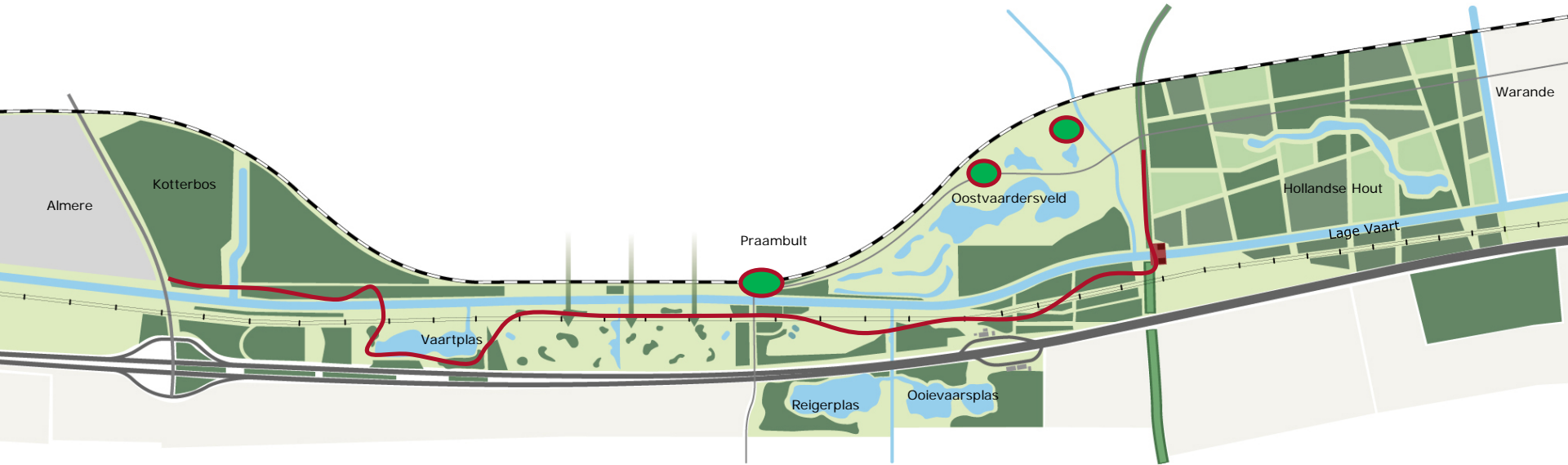


Zicht op Knardijk



Zicht op Hoge Knarsluis

Beleving Nieuw Land vergroten



Verhogen Praambult



Meerdere uitzichtpunten introduceren



Trekweg als safariroute

5 Nieuw Land staat open voor ideeën en
initiatieven vanuit de omgeving



6. Nieuw Land geeft en levert energie



1.5 ha (zoneiland Almere)

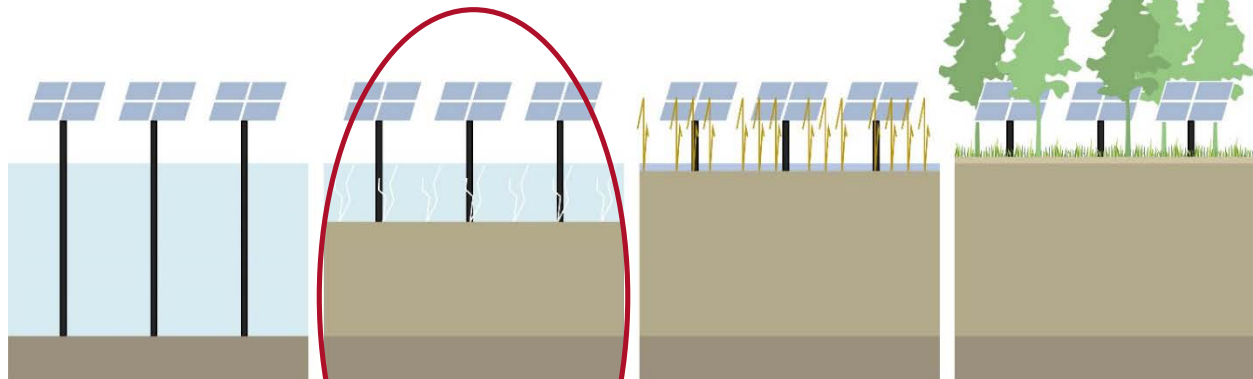
50 ha

300 ha

1000 ha



Marker Wadden




Techniek + goed bereikbaar met schip
Ecologie - goed bereikbaar met schip

+ goed bereikbaar
+ waterplanten, mits voldoende restlicht


- niet bereikbaar
+ helofytenmoeras mits slecht toegankelijk ganzen

- beschaduwing
- wilgenbos, weinig meerwaarde



Doorsnede rand zonne-eiland

Duurzame energie



Zonneiland met voetpad



Aanzicht opening vanaf het water
(2m boven waterspiegel)

7. Nieuw Land is financieel stabiel



8. Nieuw Land heeft een heldere
organisatiestructuur



Stakeholders: samenwerken aan een avontuurlijk gebied

Marker Wadden

Lelystad, Provincie, Natuurmonumenten, RWS

Kustzone Lelystad

Lelystad, Provincie, Natuurmonumenten, RWS, waterschap

Poort Lelystad

Lelystad, Provincie, Staatsbosbeheer

Oostvaardersplassen en Lepelaarplassen

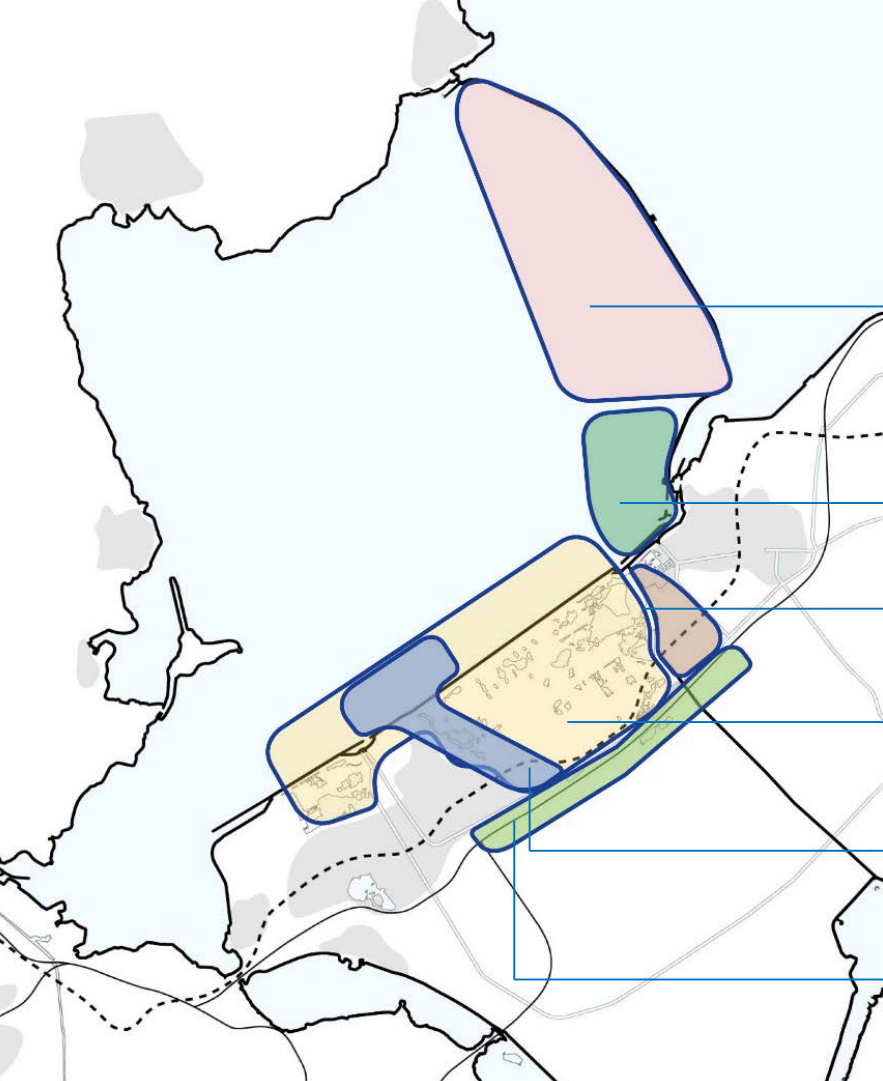
Almere, Lelystad, Provincie, Staatsbosbeheer, RWS, waterschap

Almeersepoort

Almere, Provincie, Staatsbosbeheer, Flevo-landschap, RWS, waterschap

A6-Etalage

Almere, Lelystad, Provincie, Staatsbosbeheer, Flevo-landschap, RWS, waterschap



9. Nieuw Land ontwikkelt zich flexibel
en adaptief



Ambitie 10

Nieuw Land is van alle Nederlanders

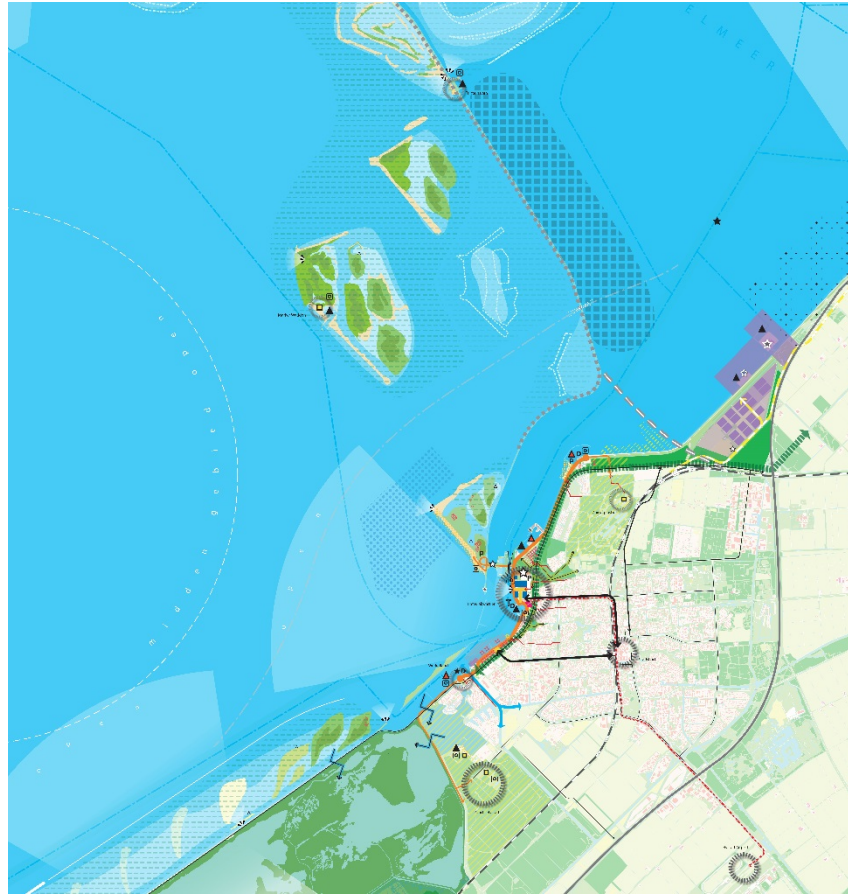
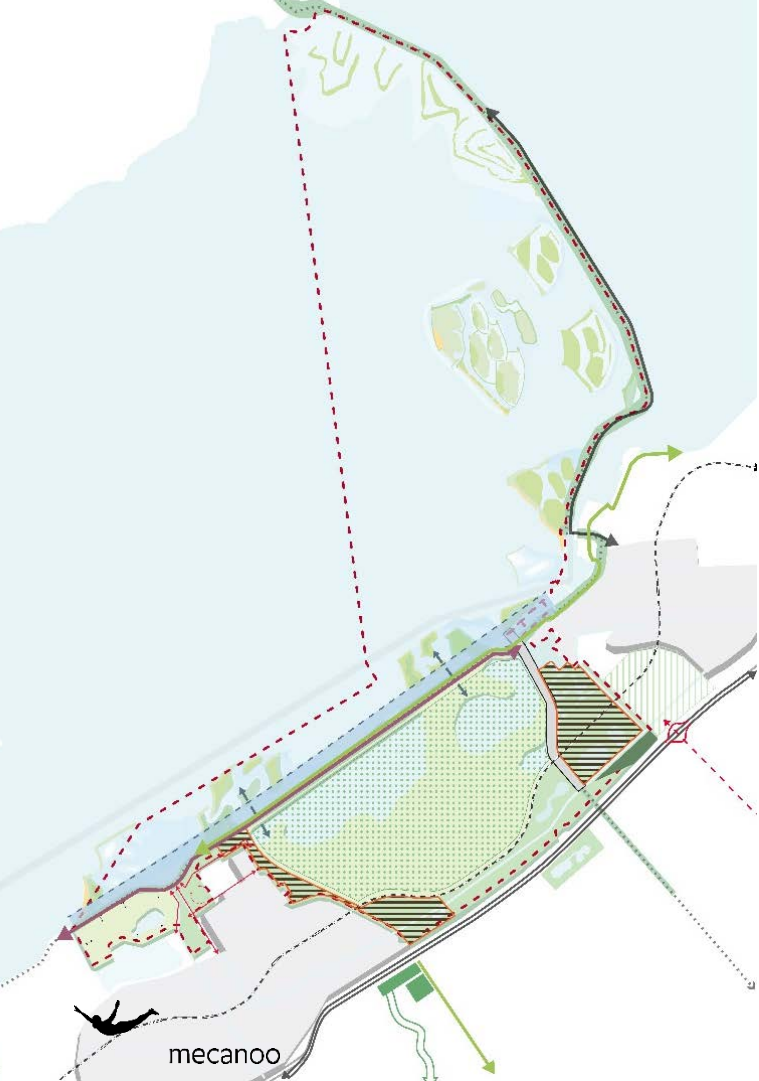


Nationaal Park Nieuw Land voor iedereen

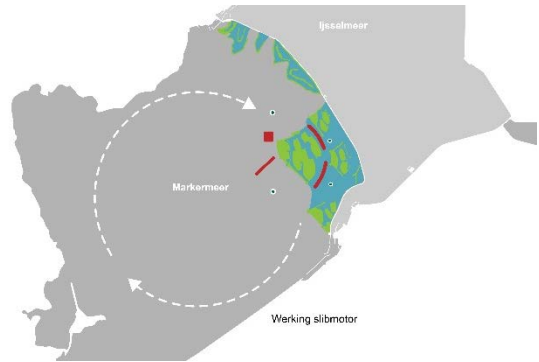
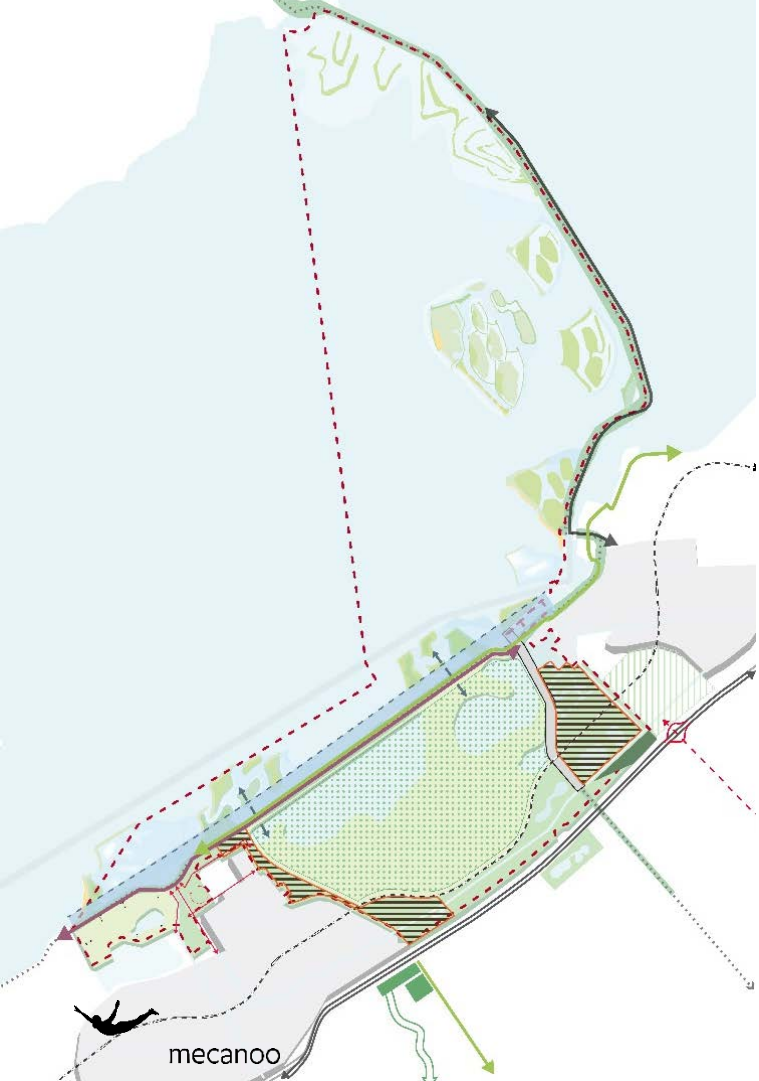


einde

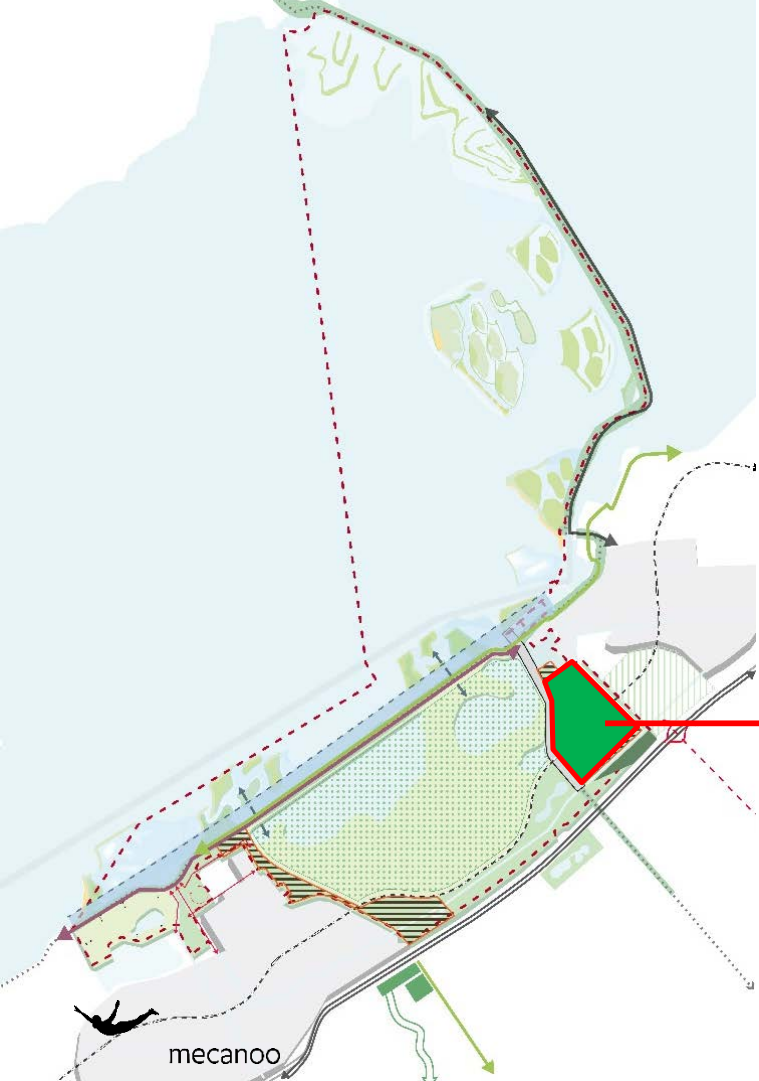
Kustvisie Lelystad




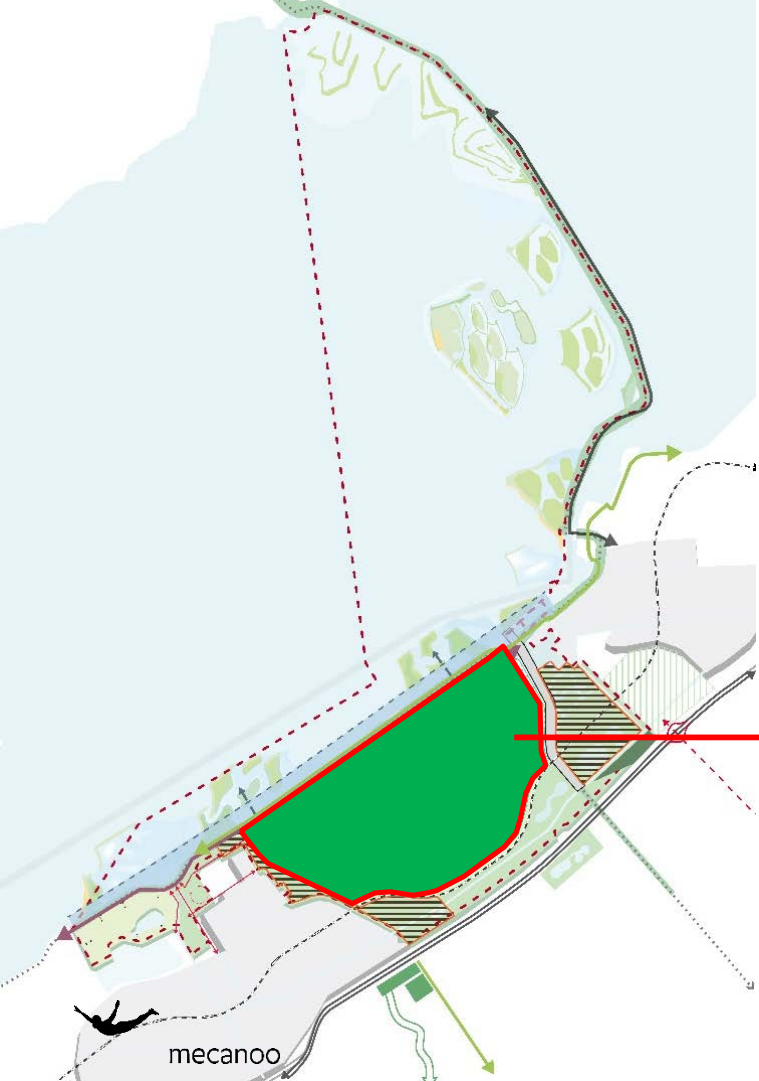
Marker Wadden



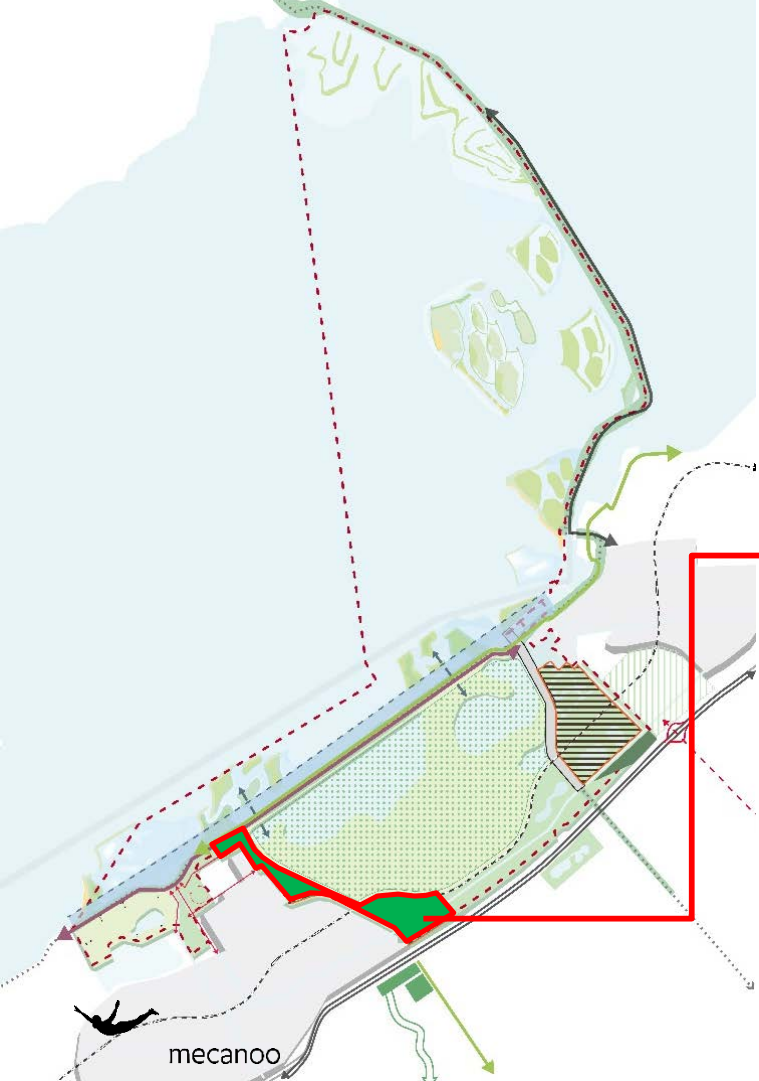
Poort Lelystad



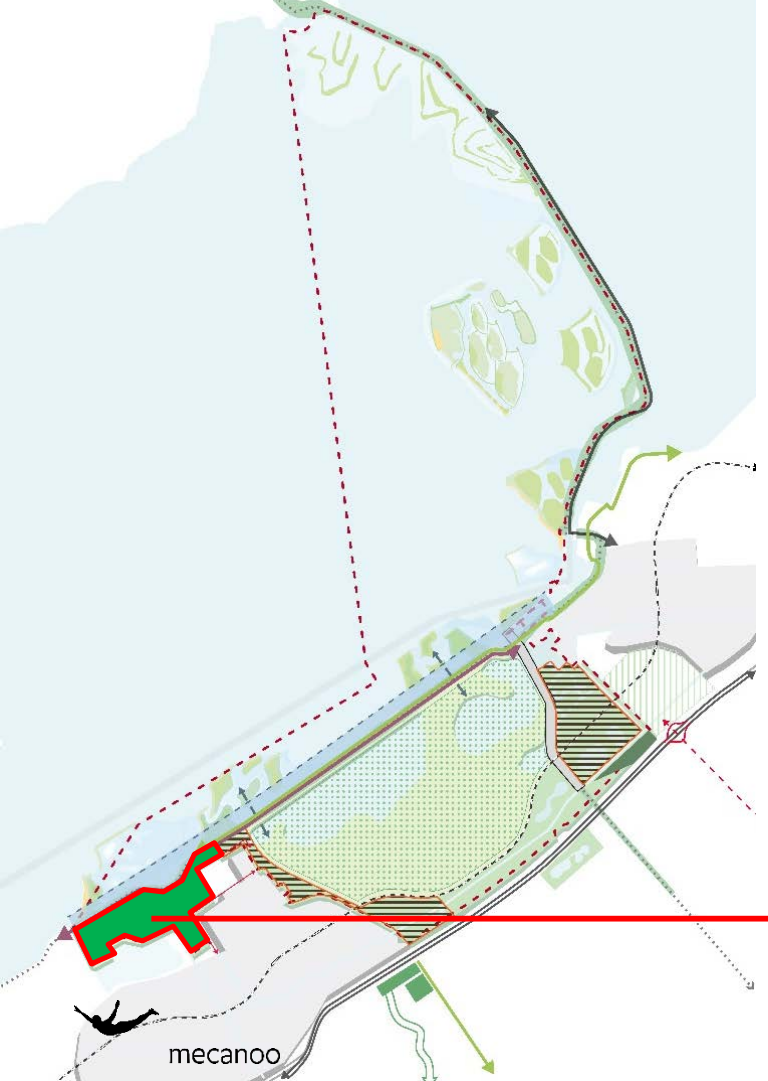
Oostvaardersplassen



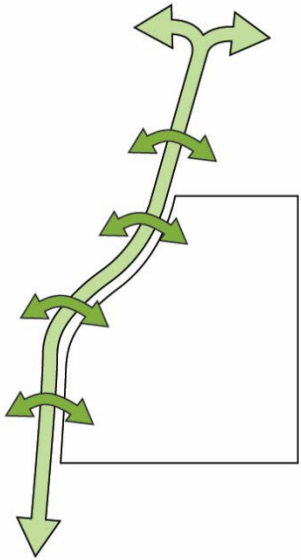
Almeersepoort



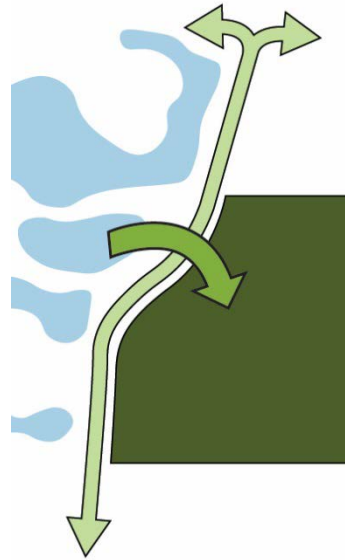
Lepelaarplassen




Knardijk



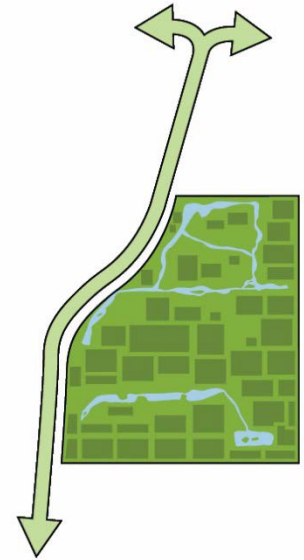
Dijk niet langer als barrière
maar als belvedère



Sfeer van de Oostvaarders-
plassen voortzetten in Hollandse
Hout

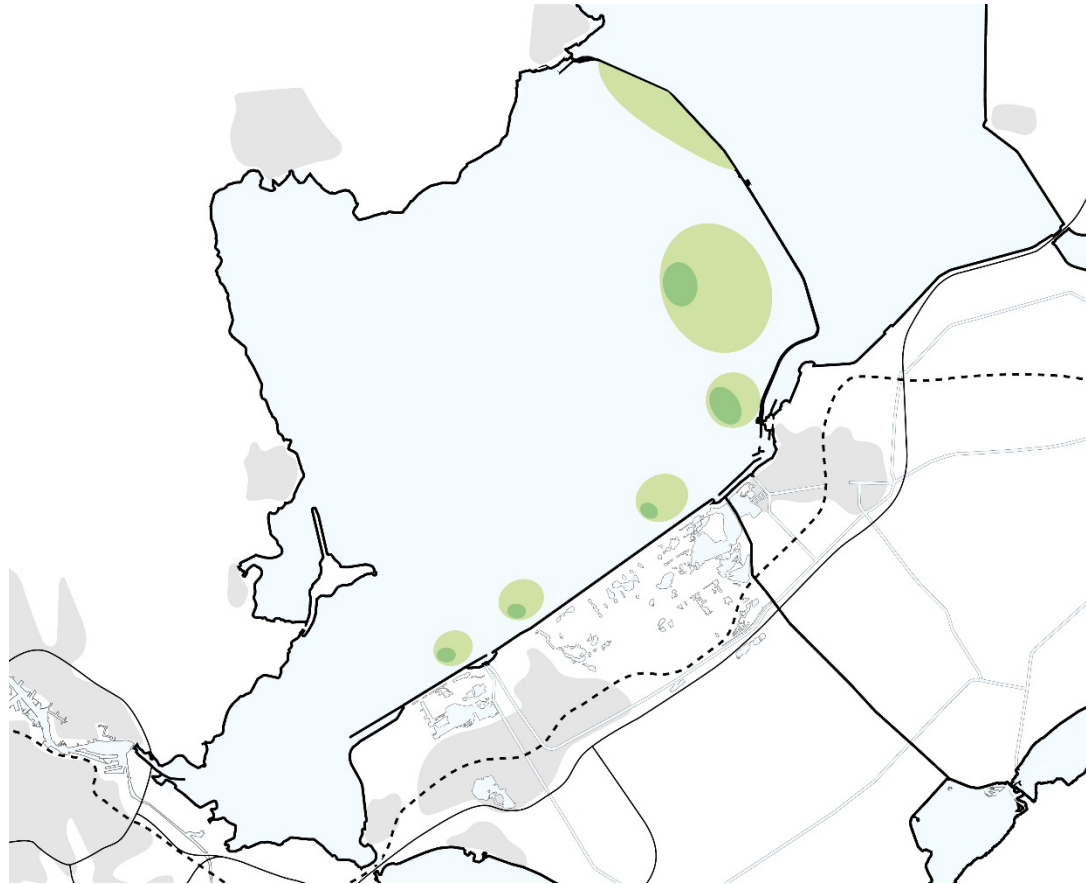


Welke bospercelen kunnen
wijken?



Introduceren water

Toevoegen ondieptes en eilanden





Indicatie eilanden

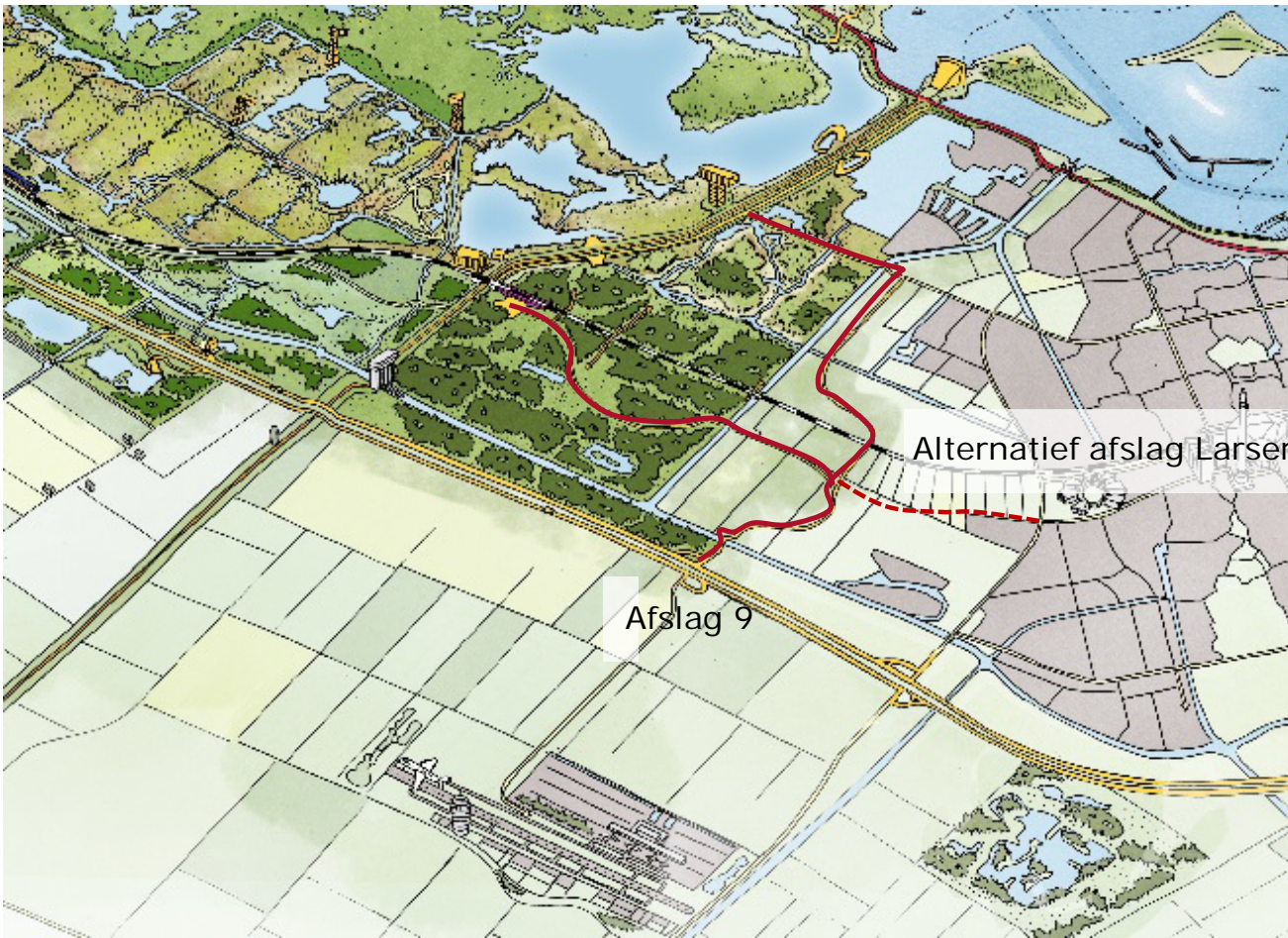
Opgave:

Minimaal 3500 hectare aan oevergebieden en ondieptes nodig

- Verbeteren waterkwaliteit
- Voorbeeld Marker Wadden
- Eilanden versterken luwtegebieden en gradiënten in voedselrijkdom
- Versterken waterrecreatie
- Lopend onderzoek RWS uitwisseling nutriënten

-  Zone ondieptes en moeras
-  Toegankelijke zone

A6 Afslag 9 Nieuw Land



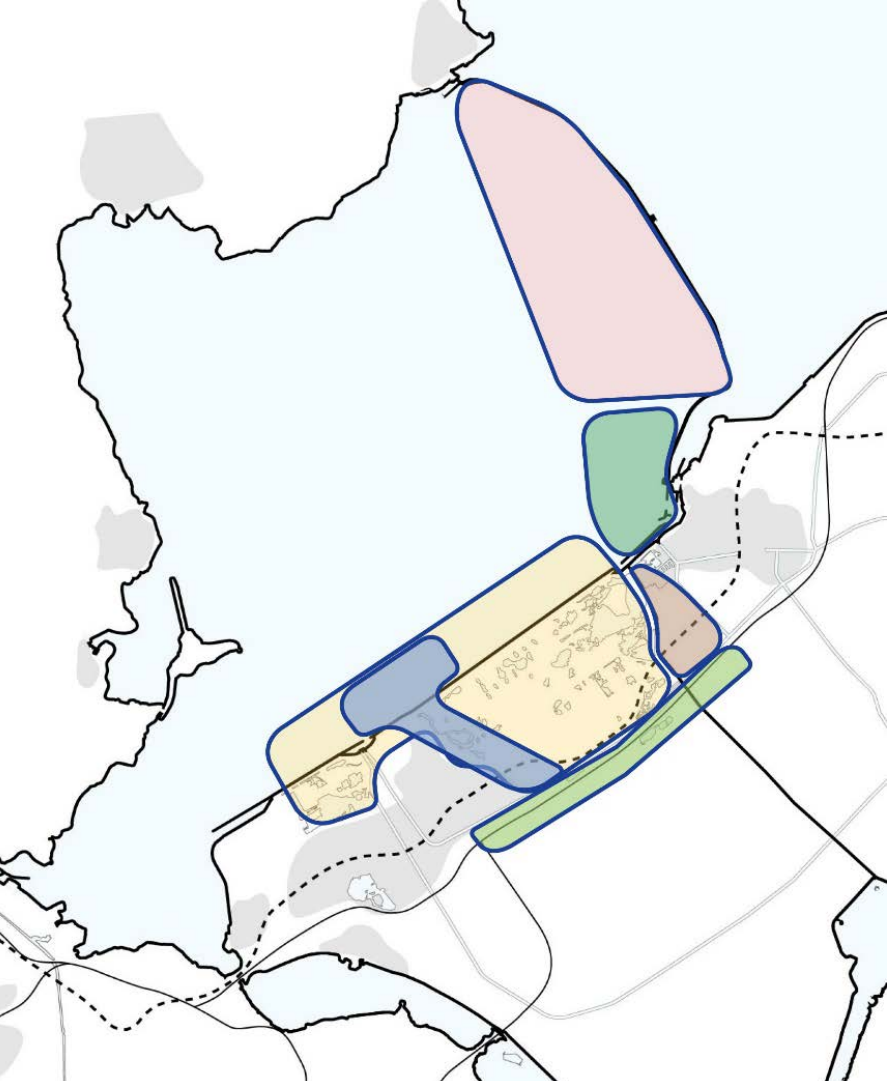
Alternatief afslag Larserdreef

Afslag 9

Koppelingskansen

Nationaal Deltaprogramma
Agenda IJsselmeergebied 2050
Panorama Markermeer-IJmeer/TMJJ/PRAAM
MRA verkenning Markermeer-IJmeer
Omgevingsvisie FlevolandStraks
Lelystad Next Level





Samenwerken aan:

Ruimtelijke ontwikkelingen
Organisatie
Financiën
Educatie
Onderzoek
Marketing
Communicatie

Financieringsstrategie

Markermeer: ecologisch herstel

- Kosten: tussen de 300 en 400 miljoen
- Dekking:
 - Rijksprogramma's
 - Natuurcompensatie
 - Zand
 - Provincie(s)
 - Private partijen

- Land: vooral natuurbeleving
- Kosten: circa 60 miljoen
- Dekking:
 - provincie, gemeenten
 - Natuurcompensatie
 - EU (Leader)
 - IBP-VP
 - Private partijen

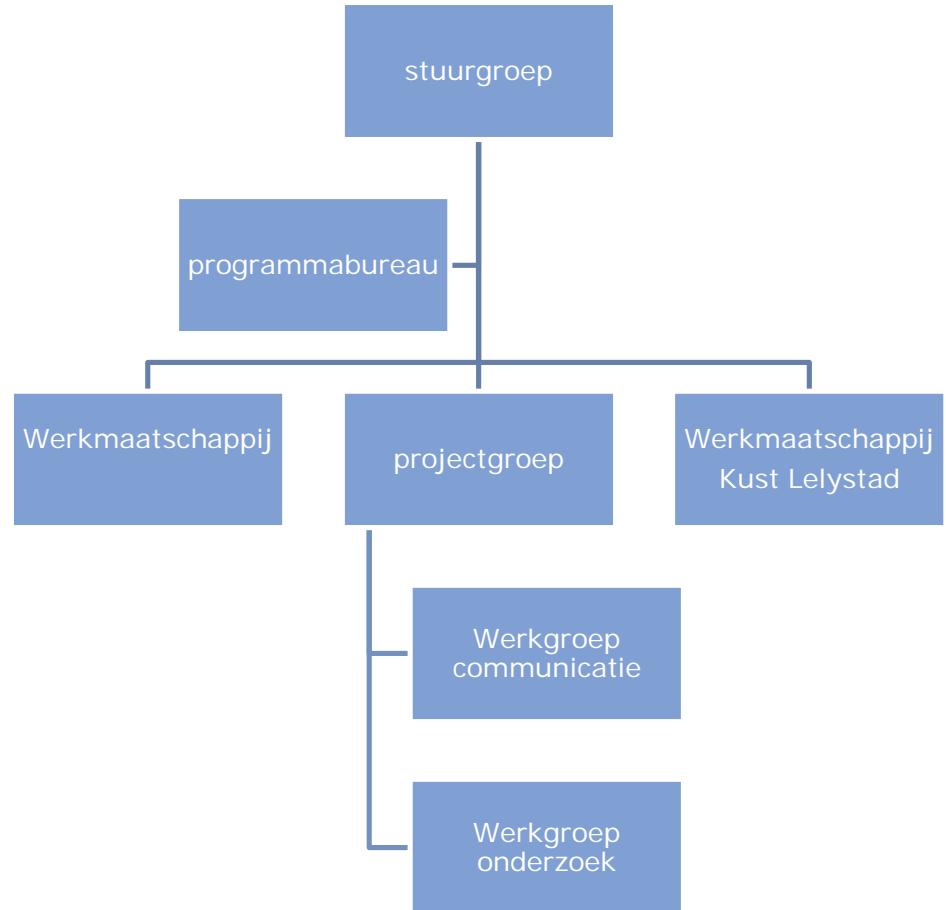
Governance

Bestuursvorm waarin publieke en private partijen in horizontale verhoudingen naar geschikte oplossingen zoeken.

- Verdeling zeggenschap en verantwoordelijkheid
- De loop van financieringsstromen
- Het vergaren en delen van kennis en informatie
- Het organiseren van extreme betrokkenheid



Commissie-Van Geel



twaalf mooiste plekken

- Deels bestaand, deels nog te maken
- Soms toegankelijkheid verbeteren
- Soms aantrekkelijkheid vergroten (Praambult)



7. Nieuw Land is financieel stabiel



Markermeer: ecologisch herstel

Kosten: tussen 300 en 400 miljoen

Dekking:

- Rijksprogramma's
- Natuurcompensatie
- Zand
- Provincie(s)
- Private partijen

Land: vooral natuurbeleving

Kosten: circa 60 miljoen

Dekking:

- provincie, gemeenten
- Natuurcompensatie
- EU (Leader)
- IBP-VP
- Private partijen